

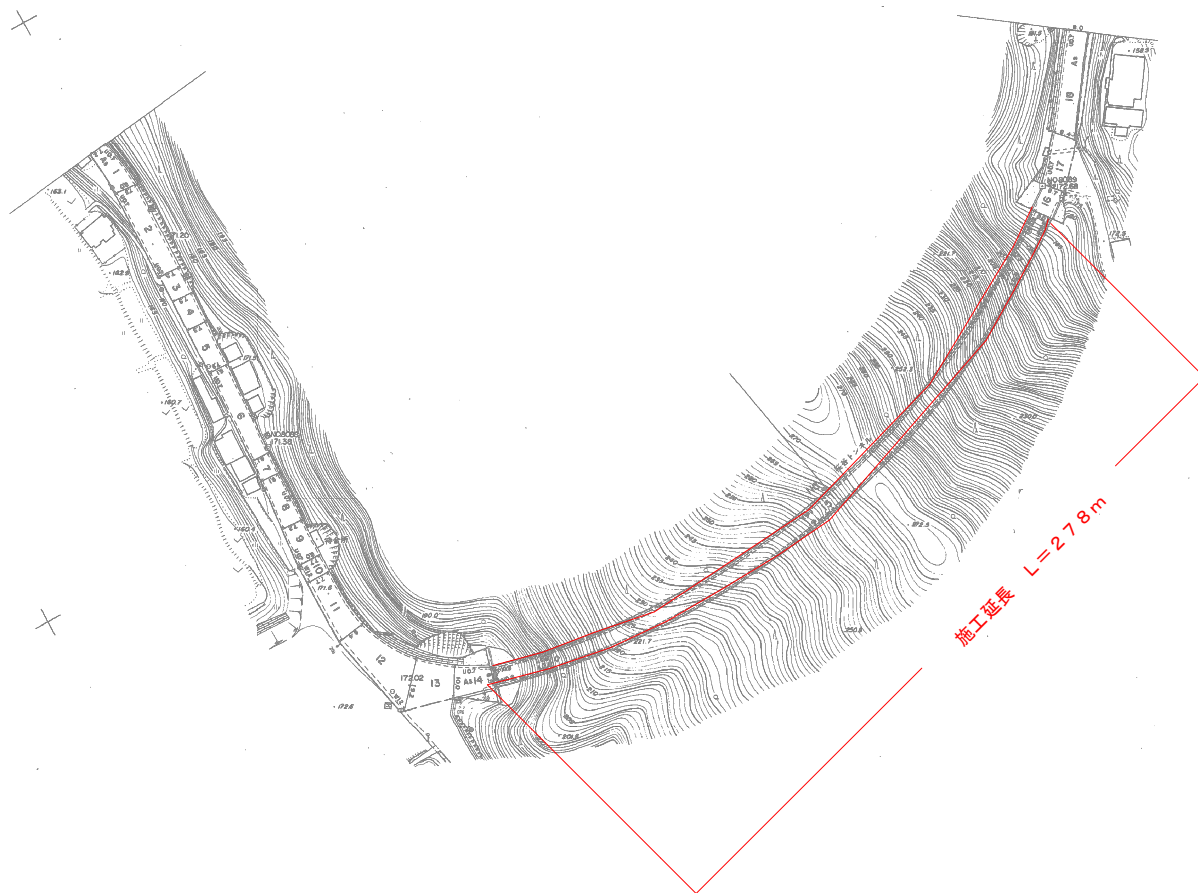
# 平面図

S=1:1000

那賀郡

那賀町

桜谷



	計算式	数量
高視認性区画線	278 × 2	560m

## 当初設計図面 (桜谷トンネル)

工事名	R2那土 国道195号他 (桜谷トンネル他) 那賀・桜谷地 区画線工事		
路線名等	一般国道195号他		
工事箇所	那賀郡那賀町桜谷地		
図面名	平面図		
縮尺	縮尺 S=1:1000	図面番号	1 / 4
会社名			
事業者名	徳島県南部総合振興局県土整備部<那賀>		

# 平面図

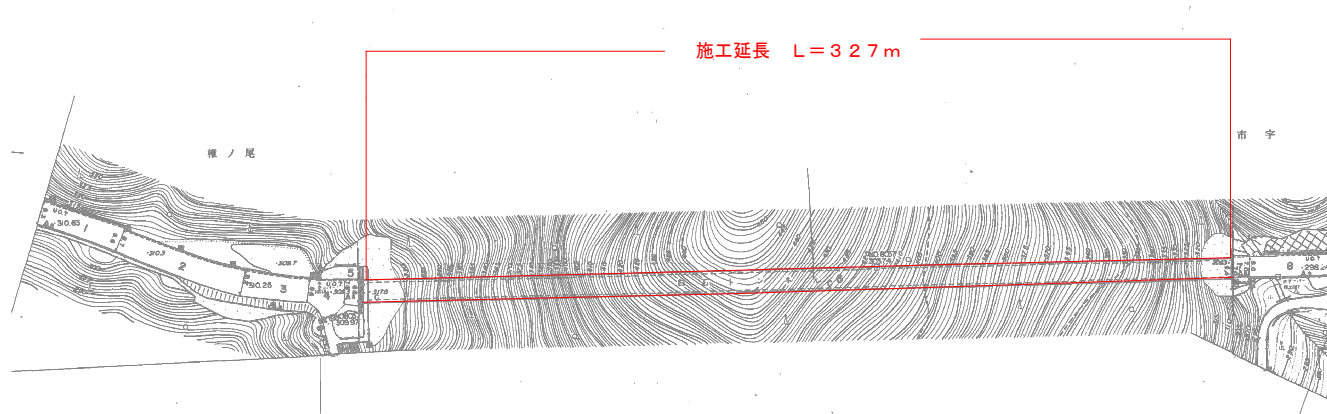
S=1:1000

那賀郡

那賀町

白石

	計算式	数量
高視認性区画線	327 × 2	654.0m



## 当初設計図面 (白石トンネル)

工事名	※2那土 国道195号他 (桜谷トンネル他) 那賀・桜谷他 区画線工事		
路線名等	一般国道195号他		
工事箇所	那賀郡那賀町桜谷他		
図面名	平面図		
縮尺	縮尺 S=1:1000	図面番号	2 / 4
会社名			
事業者名	徳島県南部総合県民局県土整備部<那賀>		

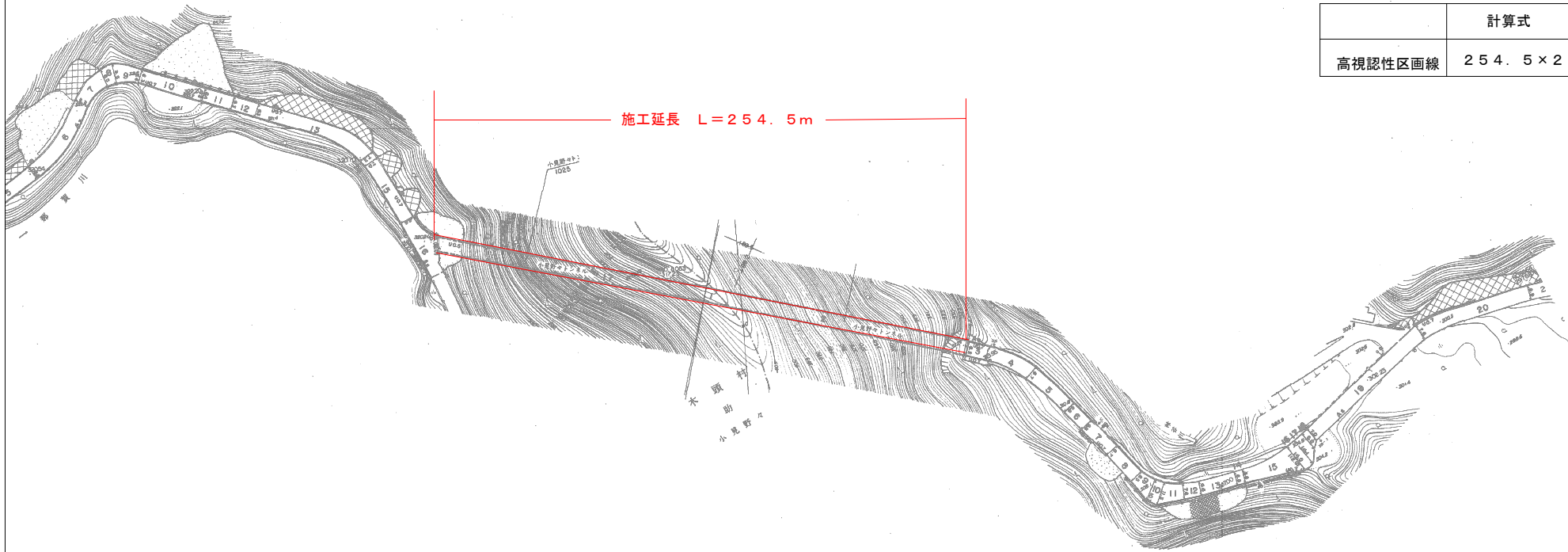
# 平面図

S=1:1000

那賀郡

那賀町

木頭助



	計算式	数量
高視認性区画線	254.5 × 2	510m

## 当初設計図面 (小野見タトンネル)

工事名	第2那土 国道195号他 (桜谷トンネル他) 那賀・桜谷他 区画線工事		
路線名等	一般国道195号他		
工事箇所	那賀郡那賀町桜谷他		
図面名	平面図		
縮尺	縮尺 S=1:1000	図面番号	3 / 4
会社名			
事業者名	徳島県南部総合民局県土整備部<那賀>		

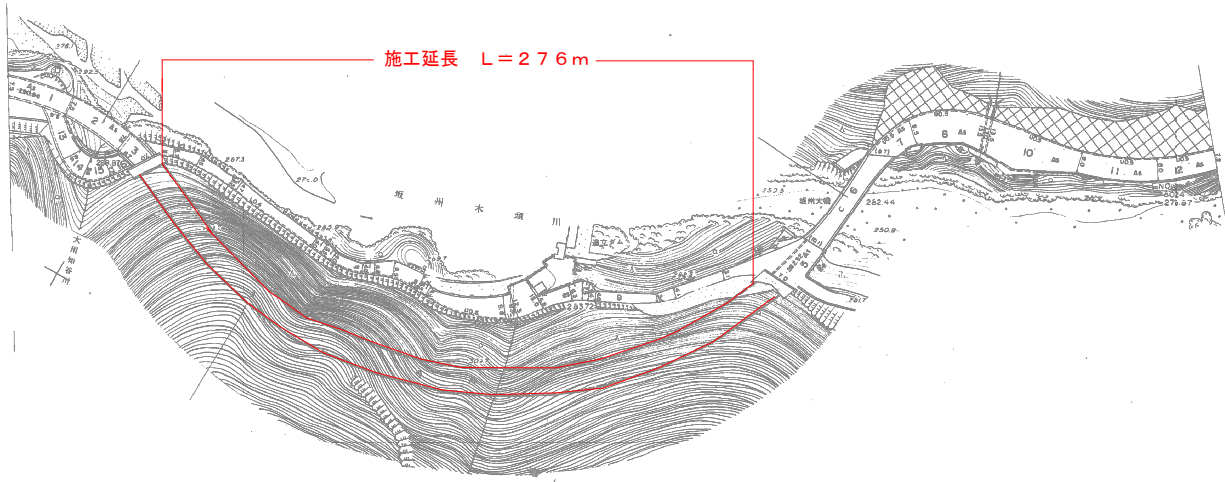
# 平面図

S=1:1000

那賀郡

那賀町

坂州



	計算式	数量
高視認性区画線	276 × 2	550.0m

## 当初設計図面 (追立トンネル)

工事名	※2那土 国道195号他 (桜谷トンネル他) 那賀・桜谷他 区間線工事		
路線名等	一般国道195号他		
工事箇所	那賀郡那賀町桜谷他		
図面名	平面図		
縮尺	縮尺 S=1:1000	図面番号	4 / 4
会社名			
事業者名	徳島県南部総合県民局県土整備部<那賀>		